

6 de marzo de 2024

Puesta de Manifiesto

Programa Nacional de Ordenamiento Territorial

Cuenca del Río Negro



Ministerio
de Vivienda y
Ordenamiento Territorial

Dirección Nacional
de Ordenamiento Territorial



¿Qué es un programa?

Instrumento de ordenamiento territorial;

planifica, coordina y articula las acciones que implementan las instituciones públicas en un territorio a partir del análisis y diagnóstico territorial (Ley 18.308)

Proceso de elaboración

- Definición del ámbito
- Análisis y diagnóstico territorial
- Objetivos y lineamientos
- Conformación de la Comisión de Coordinación y Seguimiento
- Relevamiento de dificultades territoriales
- Grupos de trabajo
- Definición de acciones
- **Puesta de Manifiesto**
- Incorporación de aportes y documento final
- Elaboración del Decreto
- Aprobación



Puesta de manifiesto

Periodo en el que se ponen a consideración de la población los documentos de avance del programa.

Se reciben opiniones y aportes que, luego de analizada su pertinencia y con el aval de los integrantes de la Comisión se incorporan a los documentos definitivos del Programa.

[Puesta de Manifiesto](#)

Plataforma de Participación Ciudadana Digital

Buscar  Ingresar a la Plataforma

Inicio Procesos Ámbitos Participativos Ayuda

Puesta de Manifiesto del Programa Nacional de Ordenamiento Territorial y Desarrollo Sostenible de la Cuenca del Río Negro

Dirección Nacional de Ordenamiento Territorial, Ministerio de Vivienda y Ordenamiento Territorial (DINOT - MVOT)

FASE 1 DE 2

Recepción de aportes de la ciudadanía

22/12/2023 - 15/3/2024

[Ver las fases](#)

EL PROCESO APORTES DE LA CIUDADANÍA



Contenido de plataforma

DOCUMENTOS RELACIONADOS

Documentos que conforman el Programa (4 Documentos)

Memorias e informes

Documento de avance del Programa pdf 700 KB

Documento de avance del Programa nacional de la cuenta del Río Negro [📄](#)



Informe ambiental estratégico del Programa pdf 7 MB

Informe ambiental estratégico del Programa Nacional de la Cuenca del Río Negro [📄](#)



Memoria de participación del Programa pdf 900 KB

Memoria de participación del Programa Nacional de Cuenta de Río Negro [📄](#)



Anexo cartográfico del Programa pdf 10 MB

Anexo cartográfico del Programa Nacional de la Cuenca del Río Negro [📄](#)





Plataforma de Participación Ciudadana Digital

Buscar



Ingresar a la Plataforma

Inicio

Procesos

Ámbitos Participativos

Ayuda

Puesta de Manifiesto del Programa Nacional de Ordenamiento Territorial y Desarrollo Sostenible de la Cuenca del Río Negro

Dirección Nacional de Ordenamiento Territorial, Ministerio de Vivienda y Ordenamiento Territorial (DINOT - MVOT)



FASE 1 DE 2

Recepción de aportes de la ciudadanía

22/12/2023 - 15/3/2024

[Ver las fases](#)

EL PROCESO **APORTES DE LA CIUDADANÍA**

Se invita a la ciudadanía interesada a sumar al proceso de elaboración o sugerencias a este instrumento de ordenamiento territorial. Pudiénd interés.

¿Cómo puede participar la ciudadanía?

Entendiendo la importancia de la participación ciudadana en las políticas de gestión del territorio, se pone a disposición un formulario para la recepción de aportes, propuestas y consultas.

[Ir al formulario](#)

Por dudas y consultas comunicarse con Dirección Nacional de Ordenamiento Territorial (DINOT)

- Casilla de correo: programanacional@mvt.gub.uy
- Teléfono: 29170710 interno 3200 en el horario de 11 a 13 horas

El formulario consta de 3 sencillos pasos. Se agradece la mayor claridad posible en la información incorporada.

RESPONDE EL FORMULARIO

[Inicia sesión con tu cuenta](#) o [regístrate](#) para responder al formulario.

1. Nombre de la propuesta

(Respuesta corta)

2. Descripción

(Respuesta larga)

3. Persona de contacto

(Respuesta corta)

4. Nombre

(Respuesta corta)

5. Correo electrónico y/o teléfono de contacto

(Respuesta corta)

6. Representatividad

(Opción única)

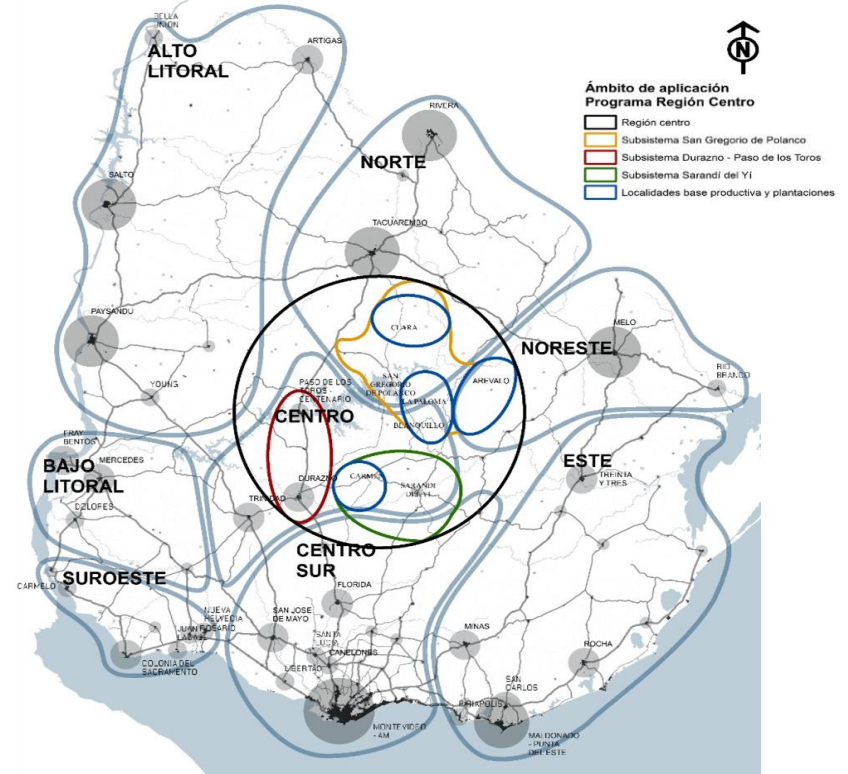
- Personal
- En representación de:

7. Documentos

(Archivos)

8. Imágenes

(Archivos)





Proceso de elaboración

2022

2023

2024

Sesiones de la
Comisión

28 de octubre
Primera

25 de noviembre
Segunda

17 de marzo
Tercera

29 de septiembre
Cuarta

Abril
Quinta

Hitos

Febrero

Puesta en
funcionamiento de la
Plataforma de
participación ciudadana

<https://plataformaparticipacionciudadana.gub.uy/>

Mayo – julio

Intercambio bilateral con
las 9 Intendencias

Agosto

Grupos de trabajo con
ministerios e
instituciones nacionales

Diciembre - marzo

Puesta de Manifiesto del
Programa
60 días

Abril
Envío de borrador de
decreto a Presidencia

Abril

Comunicación
de inicio del
Programa al MA

Setiembre

Borrador del
Programa



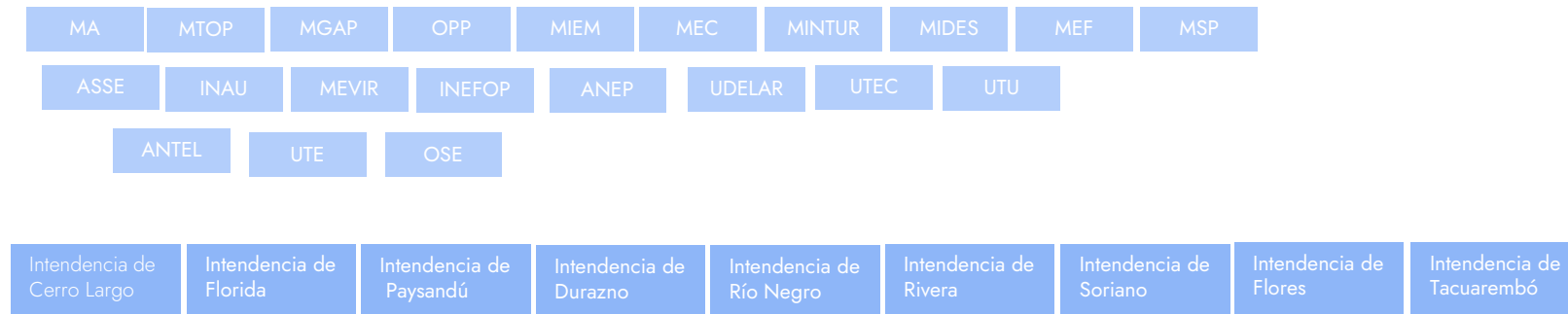
Objetivo: Establecer las bases estratégicas y coordinar acciones entre las instituciones públicas nacionales y departamentales con el fin de lograr el desarrollo sostenible que mejore la calidad de vida de la población, asegure la sustentabilidad de los recursos naturales y aproveche eficientemente su capacidad productiva para mantener su función como soporte de las actividades económicas, sociales y culturales en la cuenca del río Negro.

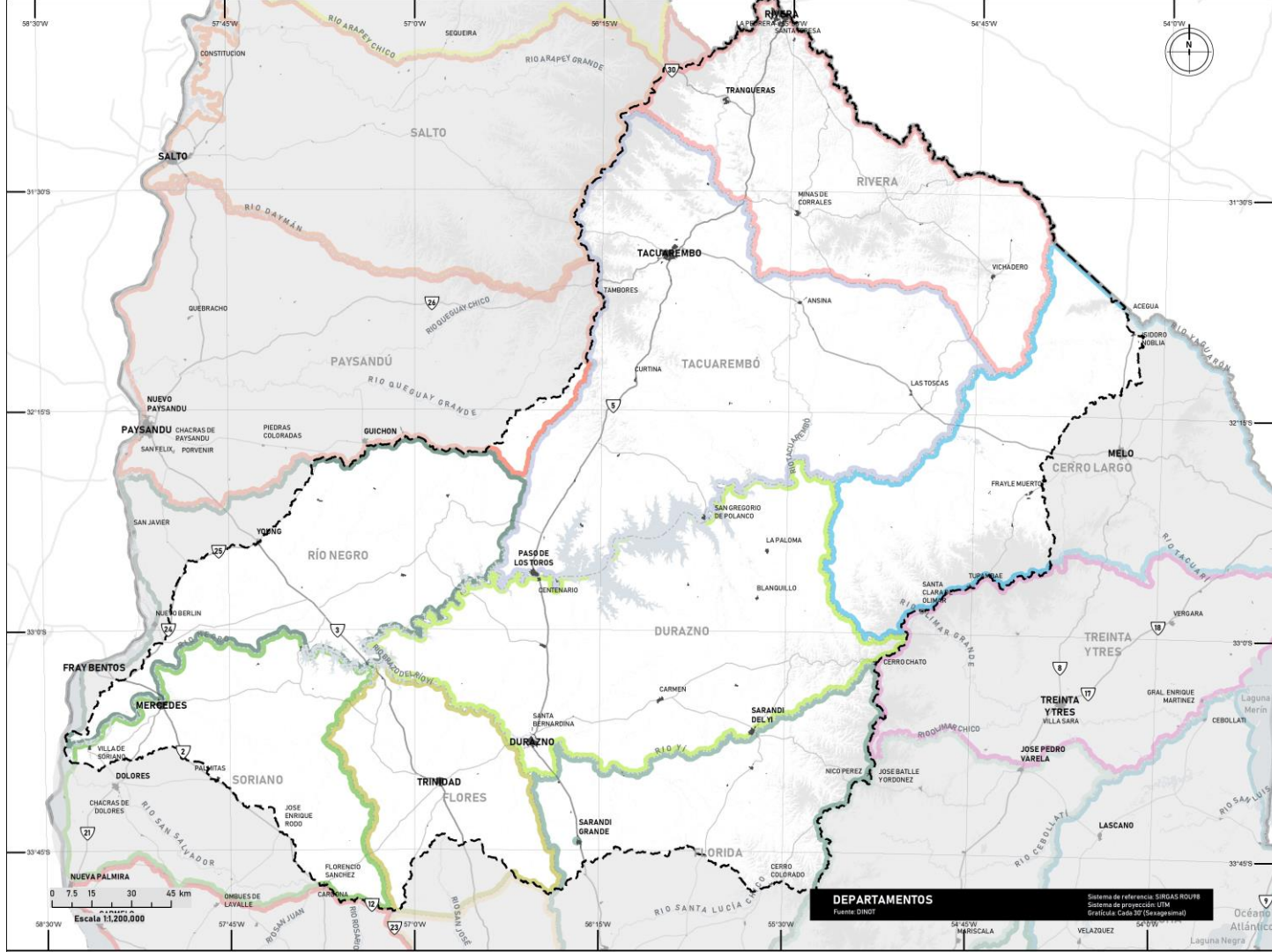
Ámbito: Cuenca hidrográfica del río Negro que abarca la totalidad de los departamentos de: Durazno, Tacuarembó y Rivera y parte de Flores, Florida, Paysandú, Río Negro y Soriano





Integrantes de la Comisión de Coordinación y Seguimiento:







Objetivos específicos

1. Coordinar y generar **sinergias** entre las políticas públicas
2. Avanzar en la **complementariedad** de los instrumentos de ordenamiento territorial
3. Contribuir a enfrentar los problemas de **contaminación** de los recursos hídricos
4. Promover la **reducción de emisiones**, la mitigación y resiliencia frente al cambio y variabilidad climática
5. Fortalecer capacidades educativas y de promoción de empleos
6. Contribuir a **equilibrar el sistema de ciudades** de la cuenca, potenciando la escala intermedia
7. Promover **el desarrollo sostenible del medio rural**, su potencial endógeno, la incorporación tecnológica, la diversificación de la actividad productiva
8. Conservar y poner en valor el **patrimonio territorial natural, cultural y paisajístico**



El Programa en cifras

8

Objetivos
específicos

2

Ejes
Transversales

6

Ejes temáticos

19

Lineamientos
Estratégicos

79

Acciones



Próximos pasos

Pasada la etapa de la puesta de manifiesto e integración de propuestas recibidas. El documento definitivo es firmado por todos los Ministros y enviado a la Presidencia de la República.

Este programa entra en vigencia una vez aprobado mediante decreto del Poder Ejecutivo.

Financiamiento

El financiamiento de las intervenciones del Programa se realizará mediante los presupuestos regulares de cada organismo involucrado. Cada acción será asumida por las instituciones competentes de forma tal de lograr el uso más eficiente de los recursos.



Estructura

Ejes estratégicos



Desarrollo productivo y económico



Movilidad, conectividad y transporte



Turismo, ocio y esparcimiento



Hábitat y vivienda



Salud



Educación

Ejes transversales



Fortalecimiento institucional



Gestión ambiental



Grupos de trabajo temáticos para la construcción de acciones

Desarrollo productivo y económico

MTOP
MGAP
OPP
MA
MIEM
INEFOP
MINTU y MIDES
MEC

Movilidad, conectividad y transporte

MTOP
MGAP
OPP
MIEM
AFE
ANTEL

Turismo, ocio y esparcimiento

MA
MIEM
MINTUR
MEC
UTE

Hábitat y vivienda

MGAP
OPP
MA
MIDES
MVOT
MEVIR
OSE
UTE
ANTEL

Salud

ANEP
MSP
ASSE

Educación y capacitación

MA
INEFOP
MINTUR
MIDES
MEC
UTU
ANEP
UTEC
UDELA R ANTEL



Desarrollo productivo y económico

Lineamiento

Asegurar y profundizar la diversificación productiva primaria sostenible en la región y desarrollar el sector secundario y el terciario, para promover la presencia de servicios, así como la formación de nuevos emprendimientos y el fortalecimiento de los existentes.



Desarrollo productivo y económico

Desafíos

Contar con un corredor vial de calidad que recorra la zona productiva y se una con el corredor Forestal en Arévalo, y facilite el traslado de la producción, y el tránsito de personas.

Reforzar la información sobre los riesgos del uso de agroquímicos en producción agrícola. Necesidad de capacitación a productores.

Acciones

Identificar y promover la gestión coordinada entre los organismos competentes para la planificación, construcción y mantenimiento de los corredores viales que facilitan la salida de producción.

Promover y difundir las buenas prácticas agrícolas a través del uso del Sistema de Gestión, Monitoreo y Registro de Aplicaciones de Productos Fitosanitarios promovidos por el MGAP-DGSA, brindando las garantías del cumplimiento de la normativa en las aplicaciones, respetando el ambiente y la salud de la población.



Movilidad, conectividad y transporte

Lineamientos

Promover la instrumentación de servicios de transporte y movilidad urbana sostenible y eficiente, o mejorar los existentes en las localidades de la cuenca.

Ejecutar obras de infraestructura vial tanto de rutas nacionales como de caminos departamentales, ya sea construyendo, rehabilitando, manteniendo o mejorando la calidad de la infraestructura, y por tanto la circulación y la seguridad vial.

Mejorar la conectividad a Internet en el medio rural.



Movilidad, conectividad y transporte

Desafíos

Aumentar la cantidad de cargadores eléctricos para automotores y birrodados.

Brindar más frecuencias y mejorar el servicio de transporte, para dar acceso a las ofertas educativas y a los servicios de salud.

Acciones del Programa

Promover la movilidad sostenible, accesible y asequible a través del transporte público, el transporte en bicicletas comunes o electro asistidas u otras formas de micro movilidad.

Promover la generación de nueva normativa para innovar en los medios y modalidades de transporte público contemplando las particularidades y necesidades territoriales, así como las nuevas tecnologías.



Turismo, ocio y esparcimiento

Lineamiento

Reconocer y valorizar el patrimonio de la cuenca,

Fomentar y diversificar el turismo en el marco de una producción sostenible y de la

conservación del patrimonio cultural tangible e intangible, y el acceso a bienes culturales y saberes locales

para un desarrollo integral y multicultural.



Turismo, ocio y esparcimiento

Desafíos

Promover el desarrollo de micro emprendimientos turísticos en las zonas menos desarrolladas.

Mayor apoyo para el desarrollo de lugares históricos

Acciones del Programa

Promocionar el turismo rural como una fuente adicional de ingresos para las comunidades rurales, promoviendo actividades como el agroturismo y el ecoturismo.

Promover la conservación y restauración de edificaciones históricas que sean representativas de la cultura y la historia local



Hábitat y vivienda

Lineamiento

Potenciar el sistema de ciudades de escala intermedia promoviendo la estructura en red y el acceso a infraestructuras y servicios, en especial la mejora de cobertura de las redes de agua potable y saneamiento, y la mejora de la gestión de residuos sólidos.

Promover ciudades resilientes, soluciones basadas en la naturaleza, la eficiencia energética, y proyectos urbanos integrales.

Solucionar las necesidades habitacionales en la cuenca, considerando sistemas constructivos alternativos derivados de la producción forestal,



Hábitat y vivienda

Desafíos

Aumento de la cobertura de servicios de abastecimiento de agua y saneamiento a localidades.

Necesidad de mejorar la infraestructura y servicios en las ciudades intermedias.

Acciones del Programa

Generar proyectos interinstitucionales que posibiliten la construcción de plantas de tratamiento de aguas residuales que reciban descarga de barométricas.

Identificar necesidades de infraestructura (transporte, comunicaciones, energía, agua, saneamiento, etc.) en ciudades intermedias de la cuenca del río Negro para mejorar su accesibilidad y atractivo como lugares para vivir e invertir.



Salud

Lineamientos

Desarrollar redes integradas de salud entre poblaciones dispersas, pequeñas y grandes localidades de la cuenca para mejorar y asegurar la accesibilidad administrativa, geográfica y económica en los distintos niveles de atención.

Ampliar la consideración de los posibles impactos del entorno en la salud de la población.



Salud

Desafíos

Más descentralización de los servicios de Salud.

Mayor apoyo a policlínicas de ASSE para asistencia de primer nivel.

Acciones del Programa

Fortalecer la conectividad por parte de ANTEL, en donde se prevea el avance de la telemedicina.

Actualizar la regionalización de ASSE en base a la integración de nuevas dinámicas territoriales, propendiendo a la mejora en la cobertura de atención primaria de salud.



Educación

Lineamiento

Extender la cobertura, calidad y diversidad de la educación y desarrollar en el territorio las infraestructuras y recursos humanos técnicos y profesionales capaces de establecer una oferta educativa con tal finalidad.

Facilitar el acceso a la educación terciaria y la formación especializada para mejorar la competitividad laboral.



Educación

Desafíos

Extender la cobertura, calidad y diversidad de la educación.

Falta de capacitación en oficios que tengan una mediana o alta demanda.

Acciones del Programa

Identificar las zonas con menor cobertura educativa y desarrollar estrategias para establecer programas educativos a distancia.

Fomentar el desarrollo de proyectos que promuevan la formación de capacidades en áreas de gestión de recursos humanos, gestión de proyectos y tecnología de la información.



Fortalecimiento institucional

Lineamiento

Coordinar y colaborar entre las diferentes instituciones y niveles de gobierno para abordar de manera integral los desafíos territoriales

Acciones del Programa

Promover la planificación estratégica, el control territorial coordinado y la mejora en la gestión de los recursos naturales dentro del marco del ordenamiento territorial.

Promover el uso de herramientas digitales para mejorar la gestión pública y la comunicación con la ciudadanía.



Gestión ambiental

Lineamiento

Contribuir a la gestión integrada de los recursos hídricos en el marco de la Ley de Política Nacional de Aguas y fortaleciendo las instituciones competentes en la materia.

Acciones

Promover que los instrumentos de OT departamentales contribuyan con las acciones previstas en el Plan Nacional de Aguas y en el Plan de Cuenca e integren las medidas propuestas en la Iniciativa para el Río Negro vinculadas a prevenir, controlar, detener y revertir el proceso de deterioro de la calidad del agua del río Negro.

6 de marzo 2024

Muchas gracias



Ministerio
**de Vivienda y
Ordenamiento Territorial**

Dirección Nacional
de Ordenamiento Territorial